

Документ подписан простой электронной подписью

Информация о владельце:

ФИО: Алейник Станислав Николаевич

Должность: Ректор

Дата подписания: 04.07.2024 16:30:50

Уникальный программный код:

5258223550ea9fbeb23726a1609b644b33d8986ab6255891f288f913a1351fae

1

**МИНИСТЕРСТВО СЕЛЬСКОГО ХОЗЯЙСТВА РОССИЙСКОЙ ФЕДЕРАЦИИ
ФЕДЕРАЛЬНОЕ ГОСУДАРСТВЕННОЕ БЮДЖЕТНОЕ ОБРАЗОВАТЕЛЬНОЕ**

УЧРЕЖДЕНИЕ ВЫСШЕГО ОБРАЗОВАНИЯ

**«БЕЛГОРОДСКИЙ ГОСУДАРСТВЕННЫЙ АГРАРНЫЙ УНИВЕРСИТЕТ
ИМЕНИ В.Я.ГОРИНА»**

Рассмотрена и одобрена на заседании
Ученого совета ФГБОУ ВО
Белгородский ГАУ

«30» 05 2024 г. протокол № 10

УТВЕРЖДАЮ
Проректор по учебной работе
И.И. Клостер

«30» 05 2024 г.



**ПРОГРАММА ПОДГОТОВКИ СПЕЦИАЛИСТОВ
СРЕДНЕГО ЗВЕНА**

по специальности

21.02.19 Землеустройство

(на базе среднего общего образования)

Форма обучения – Очная

Квалификация выпускника

Специалист по землеустройству

п. Майский, 2024

РЕЦЕНЗИЯ

на программу подготовки специалистов среднего звена
по специальности 21.02.19 Землеустройство
(базовой подготовки)

Программа подготовки специалистов среднего звена, реализуемая федеральным государственным бюджетным образовательным учреждением высшего образования «Белгородский аграрный государственный университет имени В.Я. Горина», представляет собой систему документов, разработанную в соответствии с Федеральным государственным образовательным стандартом среднего профессионального образования по специальности 21.02.19 Землеустройство (базовой подготовки), утвержденным приказом Министерства просвещения РФ от 18.05.2022 № 339.

Представленная программа подготовки специалистов среднего звена (далее - ППСЗ) содержит следующие разделы:

Раздел 1. Общие положения:

Раздел 2. Общая характеристика образовательной программы

Раздел 3. Характеристика профессиональной деятельности выпускника

Раздел 4. Планируемые результаты освоения образовательной программы

4.1. Общие компетенции

4.2. Профессиональные компетенции

4.3. Личностные результаты

Раздел 5. Структура образовательной программы

5.1. Учебный план

5.2. Календарный учебный график

5.3. Рабочая программа воспитания

5.4. Календарный план воспитательной работы

Раздел 6. Условия реализации образовательной программы

6.1. Требования к материально-техническому обеспечению образовательной программы

6.2. Требования к учебно-методическому обеспечению образовательной программы.

6.3. Требования к практической подготовке обучающихся

6.4. Требования к организации воспитания обучающихся

6.5. Требования к кадровым условиям реализации образовательной программы

6.6. Требования к финансовым условиям реализации образовательной программы

Раздел 7. Формирование оценочных материалов для проведения государственной итоговой аттестации

Раздел 8. Разработчики образовательной программы

Часы вариативной части ФГОС по специальности 21.02.19 Землеустройство позволяют создать возможность обучающимся расширить свои умения и навыки, расширить количество профессиональных компетенций при освоении вида деятельности Освоение видов работ по одной или нескольким профессиям рабочих, должностям служащих, а также ввести дополнительный профессиональный модуль ПМ.05 «Замерщик на топографо-геодезических и маркшейдерских работах».

Освоение разработанных профессиональных компетенций при изучении ПМ.05 «Замерщик на топографо-геодезических и маркшейдерских работах» позволит сформировать умения и навыки, которые позволят обучающимся успешно конкурировать на рынке труда:

ПК 1.1. Выполнять полевые геодезические работы на производственном участке.

ПК 1.2. Выполнять топографические съемки различных масштабов.

ПК 1.4. Выполнять кадастровые съемки и кадастровые работы по формированию земельных участков.

Заключение:

Программа подготовки специалистов среднего звена по специальности 21.02.19 Землеустройство (базовой подготовки) соответствует современным требованиям, предъявляемым к подготовке специалистов, разработана с учетом потребностей работодателей Белгородской области и соответствует требованиям, предъявляемым к квалификации выпускника по названной специальности. Программа рекомендуется к использованию в образовательном процессе.

Согласована:

Заместитель министра имущественных
и земельных отношений Белгородской области
- начальник департамента земельных ресурсов
области

« 27 » мая 2024 г.



СОДЕРЖАНИЕ

Раздел 1. Общие положения	5
Раздел 2. Общая характеристика образовательной программы	7
Раздел 3. Характеристика профессиональной деятельности выпускника	7
Раздел 4. Планируемые результаты освоения образовательной программы.....	8
4.1. Общие компетенции.....	8
4.2. Профессиональные компетенции.....	11
4.3. Личностные результаты.....	21
Раздел 5. Структура образовательной программы.....	24
5.1. Учебный план	24
5.2. Календарный учебный график	24
5.3. Рабочая программа воспитания.....	24
5.4. Календарный план воспитательной работы	25
Раздел 6. Условия реализации образовательной программы	25
6.1. Требования к материально-техническому обеспечению образовательной программы	25
6.2. Требования к учебно-методическому обеспечению образовательной программы.....	30
6.3. Требования к практической подготовке обучающихся.....	33
6.4. Требования к организации воспитания обучающихся.....	34
6.5. Требования к кадровым условиям реализации образовательной программы..	34
6.6. Требования к финансовым условиям реализации образовательной программы.....	35
Раздел 7. Формирование оценочных материалов для проведения государственной итоговой аттестации	35
Раздел 8. Разработчики образовательной программы.....	36

Раздел 1. Общие положения

1.1. Настоящая ПОП СПО по специальности 21.02.19 Землеустройство разработана на основе федерального государственного образовательного стандарта среднего профессионального образования по специальности 21.02.19 Землеустройство, утвержденного Приказом Минпросвещения России от 18 мая 2022 г. N 339 (далее – ФГОС, ФГОС СПО).

ПОП определяет рекомендованный объем и содержание среднего профессионального образования по специальности 21.02.19 Землеустройство, планируемые результаты освоения образовательной программы, примерные условия образовательной деятельности.

ПОП разработана для реализации образовательной программы на базе среднего общего образования.

Образовательная программа, реализуемая на базе среднего общего образования, разрабатывается образовательной организацией на основе требований федерального государственного образовательного стандарта среднего общего образования и ФГОС СПО с учетом получаемой специальности и настоящей ПОП СПО.

1.2. Нормативные основания для разработки ПООП:

- Федеральный закон от 29 декабря 2012 г. №273-ФЗ «Об образовании в Российской Федерации»;
- Приказ Минпросвещения России от 18 мая 2022 г. N 339 «Об утверждении федерального государственного образовательного стандарта среднего профессионального образования по специальности 21.02.19 Землеустройство»;
- Примерная основная образовательная программа среднего профессионального образования по специальности 21.02.19 «Землеустройство» с квалификацией Специалист по землеустройству, утвержденная протоколом Федерального учебно-методического объединения в системе среднего профессионального образования по УГПС 21.00.00 от 25 октября 2022 г. № 3;
- Приказ Министерства просвещения РФ от 24 августа 2022 г. № 762 "Об утверждении Порядка организации и осуществления образовательной деятельности по образовательным программам среднего профессионального образования" (с изменениями на 20 декабря 2022 года);
- Приказ Министерства просвещения РФ от 8 ноября 2021 г. N 800 "Об утверждении Порядка проведения государственной итоговой аттестации по образовательным программам среднего профессионального образования" (с изменениями и дополнениями от 5 мая 2022 г., 19 января 2023 г.);

- Приказ Министерства науки и высшего образования РФ и Министерства просвещения РФ от 5 августа 2020 г. N 885/390 "О практической подготовке обучающихся" (с изменениями и дополнениями от 18 ноября 2020 г.);
- Приказ Минтруда России от 12.10.2021 N 718н "Об утверждении профессионального стандарта "Специалист в сфере кадастрового учета и государственной регистрации прав";
- Приказ Минтруда России от 21.10.2021 N 746н "Об утверждении профессионального стандарта "Специалист в области инженерно-геодезических изысканий для градостроительной деятельности";
- Приказ Минтруда России от 29.06.2021 N 434н "Об утверждении профессионального стандарта "Землеустроитель";
- Приказ Минтруда России от 02.09.2020 N 562н "Об утверждении профессионального стандарта "Специалист по определению кадастровой стоимости";
- Приказ ФГБОУ ДПО ИРПО от 27.01.2022 г. №П-7 «Об утверждении методических разъяснений по составлению рабочей программы воспитания и плана воспитательной работы на основе примерной рабочей программы воспитания, включенной в ПООП СПО по профессиям/специальностям (для профессиональных организаций, реализующих программы среднего профессионального образования)».

1.3. Перечень сокращений, используемых в тексте ПОП:

ФГОС СПО – Федеральный государственный образовательный стандарт среднего профессионального образования;

ПОП – примерная образовательная программа;

ОК – общие компетенции;

ПК – профессиональные компетенции;

ЛР – личностные результаты;

СГ – социально-гуманитарный цикл;

ОП – общепрофессиональный цикл;

П – профессиональный цикл;

МДК – междисциплинарный курс;

ПМ – профессиональный модуль;

ОП – общепрофессиональная дисциплина;

ДЭ – демонстрационный экзамен.

ГИА – государственная итоговая аттестация.

Цикл СГЦ – социально-гуманитарный цикл;

Цикл ОПЦ – общепрофессиональный цикл;

Цикл ПЦ – профессиональный цикл.

Раздел 2. Общая характеристика образовательной программы

Квалификация, присваиваемая выпускникам образовательной программы: специалист по землеустройству.

При разработке образовательной программы организация устанавливает направленность, которая соответствует специальности в целом.

Получение образования по специальности допускается только в профессиональной образовательной организации или образовательной организации высшего образования.

Формы обучения: очная, очно-заочная и заочная.

Объем программы по освоению программы среднего профессионального образования на базе среднего общего образования: 4464 академических часов, со сроком обучения 2 года 10 месяцев.

Раздел 3. Характеристика профессиональной деятельности выпускника

3.1. Область профессиональной деятельности выпускников: 10 Архитектура, проектирование, геодезия, топография и дизайн.

3.2. Соответствие видов деятельности профессиональным модулям:

Наименование видов деятельности	Наименование профессиональных модулей
1	2
Виды деятельности	
Подготовка, планирование и выполнение полевых и камеральных работ по инженерно-геодезическим изысканиям	Подготовка, планирование и выполнение полевых и камеральных работ по инженерно-геодезическим изысканиям
Проведение технической инвентаризации и технической оценки объектов недвижимости	Проведение технической инвентаризации и технической оценки объектов недвижимости
Вспомогательная деятельность в сфере государственного кадастрового учета и (или) государственной регистрации прав на объекты недвижимости, определения кадастровой стоимости	Вспомогательная деятельность в сфере государственного кадастрового учета и (или) государственной регистрации прав на объекты недвижимости, определения кадастровой стоимости
Осуществление контроля использования и охраны земельных ресурсов и окружающей среды, мониторинг земель	Осуществление контроля использования и охраны земельных ресурсов и окружающей среды, мониторинг земель
Освоение видов работ по одной или нескольким	Замерщик на топографо-геодезических и маркшейдерских

профессиям рабочих, должностям служащих	работах
---	---------

Раздел 4. Планируемые результаты освоения образовательной программы

4.1. Общие компетенции

Код компетенции	Формулировка компетенции	Знания, умения
ОК 01	Выбирать способы решения задач профессиональной деятельности применительно к различным контекстам	<p>Умения: распознавать задачу и/или проблему в профессиональном и/или социальном контексте; анализировать задачу и/или проблему и выделять ее составные части; определять этапы решения задачи; выявлять и эффективно искать информацию, необходимую для решения задачи и/или проблемы; составлять план действия; определять необходимые ресурсы;</p> <p>владеть актуальными методами работы в профессиональной и смежных сферах; реализовывать составленный план; оценивать результат и последствия своих действий (самостоятельно или с помощью наставника)</p> <p>Знания: актуальный профессиональный и социальный контекст, в котором приходится работать и жить; основные источники информации и ресурсы для решения задач и проблем в профессиональном и/или социальном контексте; алгоритмы выполнения работ в профессиональной и смежных областях; методы работы в профессиональной и смежных сферах; структуру плана для решения задач; порядок оценки результатов решения задач профессиональной деятельности</p>

ОК 02	Использовать современные средства поиска, анализа и интерпретации информации, и информационные технологии для выполнения задач профессиональной деятельности;	<p>Умения: определять задачи для поиска информации; определять необходимые источники информации; планировать процесс поиска; структурировать получаемую информацию; выделять наиболее значимое в перечне информации; оценивать практическую значимость результатов поиска; оформлять результаты поиска применять средства информационных технологий для решения профессиональных задач использовать современное программное обеспечение; использовать различные цифровые средства для решения профессиональных задач</p> <p>Знания: номенклатура информационных источников, применяемых в профессиональной деятельности; приемы структурирования информации; формат оформления результатов поиска информации, современные средства и устройства информатизации; порядок их применения и программное обеспечение в профессиональной деятельности в том числе с использованием цифровых средств</p>
ОК 03	Планировать и реализовывать собственное профессиональное и личностное развитие, предпринимательскую деятельность в профессиональной сфере, использовать знания по правовой и финансовой грамотности в различных жизненных ситуациях;	<p>Умения: определять актуальность нормативно-правовой документации в профессиональной деятельности; применять современную научную профессиональную терминологию; определять и выстраивать траектории профессионального развития и самообразования. Выявлять достоинства и недостатки коммерческой идеи; презентовать идеи открытия собственного дела в профессиональной деятельности; оформлять бизнес-план; рассчитывать размеры выплат по процентным ставкам кредитования; презентовать бизнес-идею; определять источники финансирования</p> <p>Знания: содержание актуальной нормативно-правовой документации; современная научная и профессиональная терминология; возможные траектории профессионального развития и самообразования. Основы предпринимательской деятельности; основы финансовой грамотности; правила разработки бизнес-планов; порядок выстраивания презентации; кредитные банковские продукты.</p>

ОК 04	Эффективно взаимодействовать и работать в коллективе и команде;	<p>Умения: организовывать работу коллектива и команды; взаимодействовать с коллегами, руководством, клиентами в ходе профессиональной деятельности</p>
		<p>Знания: психологические основы деятельности коллектива, психологические особенности личности; основы проектной деятельности</p>
ОК 05	Осуществлять устную и письменную коммуникацию на государственном языке Российской Федерации с учетом особенностей социального и культурного контекста	<p>Умения: грамотно излагать свои мысли и оформлять документы по профессиональной тематике на государственном языке, проявлять толерантность в рабочем коллективе</p>
		<p>Знания: особенности социального и культурного контекста; правила оформления документов и построения устных сообщений</p>
ОК 06	Проявлять гражданско-патриотическую позицию, демонстрировать осознанное поведение на основе традиционных российских духовно-нравственных ценностей, в том числе с учетом гармонизации межнациональных и межрелигиозных отношений, применять стандарты антикоррупционного поведения	<p>Умения: описывать значимость своей специальности; применять стандарты антикоррупционного поведения</p>
		<p>Знания: сущность гражданско-патриотической позиции, общечеловеческих ценностей; значимость профессиональной деятельности по специальности 21.02.19 Землеустройство, стандарты антикоррупционного поведения и последствия его нарушения</p>
ОК 07	Содействовать сохранению окружающей среды, ресурсосбережению, применять знания об изменении климата, принципы бережливого производства, эффективно действовать в чрезвычайных ситуациях	<p>Умения: соблюдать нормы экологической безопасности; определять направления ресурсосбережения в рамках профессиональной деятельности по специальности 21.02.19 Землеустройство, осуществлять работу с соблюдением принципов бережливого производства; организовывать профессиональную деятельность с учетом знаний об изменении климатических условий региона</p>
		<p>Знания: правила экологической безопасности при ведении профессиональной деятельности; основные ресурсы, задействованные в профессиональной деятельности; пути обеспечения ресурсосбережения, принципы бережливого производства, основные направления изменения климатических условий региона</p>

ОК 08	Использовать средства физической культуры для сохранения и укрепления здоровья в процессе профессиональной деятельности и поддержания необходимого уровня физической подготовленности	Умения: использовать физкультурно-оздоровительную деятельность для укрепления здоровья, достижения жизненных и профессиональных целей; применять рациональные приемы двигательных функций в профессиональной деятельности; пользоваться средствами профилактики перенапряжения, характерными для данной специальности
		Знания: роль физической культуры в общекультурном, профессиональном и социальном развитии человека; основы здорового образа жизни; условия профессиональной деятельности и зоны риска физического здоровья для специальности; средства профилактики перенапряжения
ОК 09	Пользоваться профессиональной документацией на государственном и иностранных языках	Умения: понимать общий смысл четко произнесенных высказываний на известные темы (профессиональные и бытовые), понимать тексты на базовые профессиональные темы; участвовать в диалогах на знакомые общие и профессиональные темы; строить простые высказывания о себе и о своей профессиональной деятельности; кратко обосновывать и объяснять свои действия (текущие и планируемые); писать простые связные сообщения на знакомые или интересующие профессиональные темы.
		Знания: правила построения простых и сложных предложений на профессиональные темы; основные общеупотребительные глаголы (бытовая и профессиональная лексика); лексический минимум, относящийся к описанию предметов, средств и процессов профессиональной деятельности; особенности произношения; правила чтения текстов профессиональной направленности

4.2. Профессиональные компетенции

Виды деятельности	Код и наименование компетенции	Показатели освоения компетенции
Подготовка, планирование и выполнение полевых и камеральных работ по инженерно-геодезическим изысканиям	ПК 1.1. Выполнять полевые геодезические работы на производственном участке	Навыки: – выполнения полевых геодезических работ на производственном участке;
		Умения: – выполнять полевые геодезические работы;

		<ul style="list-style-type: none"> – использовать современные технологии определения местоположения на основе спутниковой навигации, а также методы электронных измерений геодезических сетей;
	<p>ПК 1.2. Выполнять топографические съемки различных масштабов.</p>	<p>Знания:</p> <ul style="list-style-type: none"> – нормативные правовые акты, распорядительные и нормативные материалы по производству топографо-геодезических и картографических работ; – устройство и принципы работы геодезических приборов и систем; – методы угловых и линейных измерений, нивелирования и координатных определений;
	<p>ПК 1.3. Выполнять графические работы по составлению картографических материалов</p>	<p>Навыки:</p> <ul style="list-style-type: none"> – выполнения топографических и кадастровых съемок; <p>Умения:</p> <ul style="list-style-type: none"> – производить крупномасштабные топографические съемки для создания изыскательских планов, в том числе съемку подземных коммуникаций; <p>Знания:</p> <ul style="list-style-type: none"> – техники выполнения полевых и камеральных геодезических работ; – современные технологии определения местоположения пунктов геодезических сетей на основе спутниковой навигации; – методы электронных измерений элементов геодезических сетей; – метрологические требования к содержанию и эксплуатации топографо-геодезического оборудования;
		<p>Навыки:</p> <ul style="list-style-type: none"> – составления картографических материалов с применением специализированных компьютерных программ; <p>Умения:</p> <ul style="list-style-type: none"> – использовать информационно-коммуникационные технологии в профессиональной деятельности.

		<p>Знания:</p> <ul style="list-style-type: none"> – алгоритмы математической обработки результатов полевых геодезических измерений с использованием современных компьютерных программ;
ПК 1.4. Выполнять кадастровые съемки и кадастровые работы по формированию земельных участков.	<p>Навыки:</p> <ul style="list-style-type: none"> – выполнения топографических и кадастровых съемок; 	<p>Умения:</p> <ul style="list-style-type: none"> – производить крупномасштабные топографические съемки для создания изыскательских планов, в том числе съемку подземных коммуникаций;
	<p>Знания:</p> <ul style="list-style-type: none"> – техники выполнения полевых и камеральных геодезических работ; 	
	ПК 1.5. Выполнять дешифрирование аэро- и космических снимков для получения информации об объектах недвижимости.	<p>Навыки:</p> <ul style="list-style-type: none"> – подготовки материалов аэро- и космических съемок для использования при проведении изыскательских и землеустроительных работ.
	<p>Знания:</p> <ul style="list-style-type: none"> – технологии фотограмметрических работ и дешифрирования при создании инженерно-топографических планов; 	
ПК 1.6. Применять аппаратно-программные средства для расчетов и составления топографических, межевых планов.	<p>Навыки:</p> <ul style="list-style-type: none"> – обработки результатов полевых измерений; – составления картографических материалов с применением специализированных компьютерных программ; 	<p>Умения:</p> <ul style="list-style-type: none"> – использовать информационно-коммуникационные технологии в профессиональной деятельности.

		<p>Знания:</p> <ul style="list-style-type: none"> – система фондов хранения сведений об объектах инженерных изысканий; порядок обращения и получения сведений; – установленный порядок сдачи отчетных материалов выполненных инженерно-геодезических изысканий в ответственные организации; – требования охраны труда.
Проведение технической инвентаризации и технической оценки объектов недвижимости	ПК 2.1. Проводить техническую инвентаризацию объектов недвижимости;	<p>Навыки:</p> <ul style="list-style-type: none"> – сбора и подготовки исходной документации, состав которой определяется целями и типом объекта технической оценки (инвентаризации); <p>Умения:</p> <ul style="list-style-type: none"> – составлять проект выполнения обмерных работ; – проводить инвентаризацию объекта в целях установления наличия изменения в планировке и техническом состоянии объекта; <p>Знания:</p> <ul style="list-style-type: none"> – состав и содержание программ технического обследования в зависимости от целей оценки технического состояния зданий и сооружений;
	ПК 2.2. Выполнять градостроительную оценку территории поселения;	<p>Навыки:</p> <ul style="list-style-type: none"> – проведения натурных обследований конструкций; – проведения обмерных работ, с использованием оптимальных приемов их выполнения; <p>Умения:</p> <ul style="list-style-type: none"> – выполнять комплекс обмерных работ; – оценивать техническое состояние конструкций; <p>Знания:</p> <ul style="list-style-type: none"> – технологию проведения обмеров зданий; технологии проведения натурных обследований конструкций и оценки технического состояния объекта;
	ПК 2.3. Составлять технический план объектов капитального строительства с применением аппаратно-программных средств;	<p>Навыки:</p> <ul style="list-style-type: none"> – подготовки и оформления технического плана, акта обследования на объект капитального строительства.

		<p>Умения: - составлять технический план на объект капитального строительства; – составлять акт обследования на объект капитального строительства.</p> <p>Знания: – технологию проведения технической инвентаризации объекта недвижимости;</p> <p>Навыки: – формирования отчетной документации по оценке технического состояния и определению износа конструкций;</p> <p>Умения: – формировать и оформлять отчетную документацию по комплексу обмерных работ; – проводить паспортизацию объекта недвижимости;</p> <p>Знания: – состав отчетной документации по комплексу выполненных работ</p>
<p>Вспомогательная деятельность в сфере государственного кадастрового учета и (или) государственной регистрации прав на объекты недвижимости, определения кадастровой стоимости</p>	<p>ПК 3.1. Консультировать по вопросам регистрации прав на объекты недвижимости, и предоставления сведений, содержащихся в Едином государственном реестре недвижимости (ЕГРН);</p>	<p>Навыки: - консультирования граждан и организаций в сфере государственного кадастрового учета и государственной регистрации прав на объекты недвижимости;</p> <p>Умения: - объяснять (в том числе по телефонной связи) о правилах и порядке предоставления услуг в сфере кадастрового учета и регистрации прав на объекты недвижимости, предоставления сведений, содержащихся в ЕГРН; - консультировать по вопросам государственного кадастрового учета, государственной регистрации прав на объекты недвижимости, правилах и порядке внесения сведений в Единый государственный реестр недвижимости; - проверять документы на соответствие нормам законодательства Российской Федерации</p>

		<p>Федерации в сфере государственной кадастровой оценки;</p> <p>Знания:</p> <ul style="list-style-type: none"> - законодательство Российской Федерации в сфере государственного кадастрового учета, и государственной регистрации прав на объекты недвижимости, землеустройства, градостроительства и смежных областях знаний; - правила, стандарты, порядок и административный регламент предоставления государственной услуги по государственному кадастровому учету и государственной регистрации прав на объекты недвижимости; - порядок представления заявления об осуществлении государственного кадастрового учета и (или) государственной регистрации прав на объекты недвижимости; порядок (административный регламент) предоставления государственной услуги по государственному кадастровому учету и (или) государственной регистрации прав на объекты недвижимости; - этика делового общения и правила ведения переговоров.
	<p>ПК 3.2. Осуществлять документационное сопровождение в сфере кадастрового учета и (или) государственной регистрации прав на объекты недвижимости;</p>	<p>Навыки:</p> <ul style="list-style-type: none"> - документационного сопровождения (прием заявления и выдача документов) государственного кадастрового учета и государственной регистрации прав на объекты недвижимости; <p>Умения:</p> <ul style="list-style-type: none"> - работать с обращениями и информационными запросами, в том числе на Едином портале государственных и муниципальных услуг (функций) и (или) региональных порталах государственных и муниципальных услуг (функций).

		<p>Знания:</p> <ul style="list-style-type: none"> - порядок (административный регламент) предоставления государственной услуги по предоставлению сведений, содержащихся в ЕГРН; - особенности уплаты государственной пошлины для осуществления государственной регистрации прав на объекты недвижимости и платы за предоставления сведений, содержащихся в ЕГРН, в том числе с использованием Единого портала государственных и муниципальных услуг (функций) и (или) региональных порталов государственных и муниципальных услуг (функций); - основные принципы, правила и порядок работы в информационных системах, предназначенных для осуществления функций по приему/выдаче документов в сфере государственного кадастрового учета и государственной регистрации прав на объекты недвижимости; - правила ведения документооборота; - правила осуществления кадастрового деления территории Российской Федерации; - требования к документам, представляемым для осуществления государственного кадастрового учета и (или) государственной регистрации прав на объекты недвижимости; - особенности представления документов на государственную регистрацию прав посредством почтового отправления, а также в форме электронных документов; - порядок и правила использования электронной подписи;
	<p>ПК 3.3. Использовать информационную систему, предназначенную для ведения ЕГРН;</p>	<p>Навыки:</p> <ul style="list-style-type: none"> - использования информационной системы для ведения ЕГРН;

		<p>Умения:</p> <ul style="list-style-type: none"> - использовать современные программные продукты в сфере государственного кадастрового учета и государственной регистрации прав на объекты недвижимости, информационную систему, предназначенную для ведения ЕГРН, средства коммуникаций и связи; - использовать технические средства по оцифровке документации; - использовать электронную подпись; <p>Знания:</p> <ul style="list-style-type: none"> - основные принципы работы в информационной системе, предназначенной для ведения ЕГРН. Регламент работы Единого портала государственных и муниципальных услуг (функций) и (или) региональных порталов государственных и муниципальных услуг (функций); - основания государственного кадастрового учета и государственной регистрации прав на объекты недвижимости;
	<p>ПК 3.4. Осуществлять сбор, систематизация и накопление информации, необходимой для определения кадастровой стоимости объектов недвижимости.</p>	<p>Навыки:</p> <ul style="list-style-type: none"> - осуществления сбора, систематизации и накопления информации, необходимой для определения кадастровой стоимости объектов недвижимости. кадастрового учета. <p>Умения:</p> <ul style="list-style-type: none"> - применять методики и инструменты сбора информации, необходимой для определения кадастровой стоимости объектов недвижимости; - систематизировать сведения, содержащиеся в декларациях о характеристиках объектов недвижимости, в различных видах и формах; - осуществлять оформление копий отчетов, документов и материалов, которые

		<p>использовались при определении кадастровой стоимости, для временного, постоянного и (или) долговременного сроков хранения;</p> <p>- вести документооборот.</p>
<p>Осуществление контроля использования и охраны земельных ресурсов и окружающей среды, мониторинг земель</p>	<p>ПК 4.1. Проводить проверки и обследования для обеспечения соблюдения требований законодательства Российской Федерации.</p>	<p>Знания:</p> <p>- законодательство Российской Федерации в сфере государственной кадастровой оценки;</p> <p>- законодательство Российской Федерации о персональных данных.</p>
		<p>Навыки:</p> <p>– проведения проверок и обследований земель для обеспечения соблюдения требований законодательства Российской Федерации;</p>
		<p>Умения:</p> <p>– оценивать состояние земель;</p> <p>– подготавливать фактические сведения об использовании земель и их состоянии;</p> <p>– вести земельно-учетную документацию, выполнять ее автоматизированную обработку;</p>
	<p>ПК 4.2. Проводить количественный и качественный учет земель, принимать участие в их инвентаризации и мониторинге.</p>	<p>Знания:</p> <p>– нормативные и нормативно-технические акты и документы, регулирующие изучение, использование и охрану окружающей среды;</p> <p>– технологию землеустроительного проектирования;</p> <p>– сущность и правовой режим землевладений и землепользования, порядок их образования;</p>
<p>Навыки:</p> <p>– проведения количественного и качественного учета земель;</p> <p>– участия в инвентаризации и мониторинге земель;</p>	<p>Умения:</p> <p>– проводить проверки и обследования по выявлению нарушений в использовании и охране земель, состояния окружающей среды, составлять</p>	

		<p>акты;</p> <ul style="list-style-type: none"> – отслеживать качественные изменения в состоянии земель и отражать их в базе данных в компьютере;
	<p>ПК 4.3. Осуществлять контроль использования и охраны земельных ресурсов.</p>	<p>Знания:</p> <ul style="list-style-type: none"> – виды работ при выполнении почвенных, геоботанических, гидрологических и других изысканий, их значение для землеустройства и кадастра; <p>Навыки:</p> <ul style="list-style-type: none"> – осуществления контроля за использованием и охраной земельных ресурсов; <p>Умения:</p> <ul style="list-style-type: none"> – планировать и контролировать выполнение мероприятий по улучшению земель, охране почв, предотвращению процессов, ухудшающих их качественное состояние; <p>Знания:</p> <ul style="list-style-type: none"> – способы определения площадей; – виды недостатков землевладений и землепользований, их влияние на использование земель и способы устранения;
	<p>ПК 4.4. Разрабатывать природоохранные мероприятия.</p>	<p>Навыки:</p> <ul style="list-style-type: none"> – разработки природоохранных мероприятий и контроля их выполнения. <p>Умения:</p> <ul style="list-style-type: none"> – осуществлять меры по защите земель от природных явлений, деградации, загрязнения; – осуществлять контроль выполнения природоохранных требований при отводе земель под различные виды хозяйственной деятельности. <p>Знания:</p> <ul style="list-style-type: none"> – требования в области охраны окружающей среды.
<p>Освоение видов работ по одной или нескольким профессиям рабочих, должностям служащих «Замерщик на топографо-геодезических и</p>	<p>ПК 1.1. Выполнять полевые геодезические работы на производственном участке.</p>	<p>Умения:</p> <ul style="list-style-type: none"> - устанавливать топографо-геодезические и маркшейдерские приборы и инструменты на точке (пункте) наблюдения. <p>Знания:</p> <ul style="list-style-type: none"> - назначение топографо-

маркшейдерских работах»		геодезических и маркшейдерских работ; правила проверки и установки на точке (пункте) наблюдения топографо-геодезических и маркшейдерских приборов и инструментов;
	ПК 1.2. Выполнять топографические съемки различных масштабов.	Умения: - выполнять предварительный поиск исходных пунктов и выбор переходных точек
		Знания: - конструкции геодезических и маркшейдерских знаков; правильность закладки центров и ориентирных пунктов;
	ПК 1.4. Выполнять кадастровые съемки и кадастровые работы по формированию земельных участков.	Умения: - выполнять рекогносцировку местности. - руководить работами по расчистке трасс для визирок Знания: - правила хранения и ухода за отражателями, аккумуляторами и элементами питания; методы поверки оптических приборов.

4.3. Личностные результаты реализации программы воспитания

Личностные результаты реализации программы воспитания (дескрипторы)	Код личностных результатов реализации программы воспитания
Осознающий себя гражданином России и защитником Отечества, выражающий свою российскую идентичность в поликультурном и многоконфессиональном российском обществе и современном мировом сообществе. Сознательный свое единство с народом России, с Российским государством, демонстрирующий ответственность за развитие страны. Проявляющий готовность к защите Родины, способный аргументированно отстаивать суверенитет и достоинство народа России, сохранять и защищать историческую правду о Российском государстве	ЛР 1
Проявляющий активную гражданскую позицию на основе уважения закона и правопорядка, прав и свобод сограждан, уважения к историческому и культурному наследию России. Осознанно и деятельно выражающий неприятие дискриминации в обществе по социальным, национальным, религиозным признакам; экстремизма, терроризма, коррупции, антигосударственной деятельности. Обладающий опытом гражданской социально значимой деятельности (в студенческом самоуправлении, добровольчестве, экологических, природоохранных,	ЛР 2

<p>военно-патриотических и др. объединениях, акциях, программах). Принимающий роль избирателя и участника общественных отношений, связанных с взаимодействием с народными избранниками</p>	
<p>Демонстрирующий приверженность традиционным духовно-нравственным ценностям, культуре народов России, принципам честности, порядочности, открытости. Действующий и оценивающий свое поведение и поступки, поведение и поступки других людей с позиций традиционных российских духовно-нравственных, социокультурных ценностей и норм с учетом осознания последствий поступков. Готовый к деловому взаимодействию и неформальному общению с представителями разных народов, национальностей, вероисповеданий, отличающий их от участников групп с деструктивным и девиантным поведением. Демонстрирующий неприятие социально опасного поведения окружающих и предупреждающий его. Проявляющий уважение к людям старшего поколения, готовность к участию в социальной поддержке нуждающихся в ней</p>	ЛР 3
<p>Проявляющий и демонстрирующий уважение к труду человека, осознающий ценность собственного труда и труда других людей. Экономически активный, ориентированный на осознанный выбор сферы профессиональной деятельности с учетом личных жизненных планов, потребностей своей семьи, российского общества. Выражающий осознанную готовность к получению профессионального образования, к непрерывному образованию в течение жизни Демонстрирующий позитивное отношение к регулированию трудовых отношений. Ориентированный на самообразование и профессиональную переподготовку в условиях смены технологического уклада и сопутствующих социальных перемен. Стремящийся к формированию в сетевой среде лично и профессионального конструктивного «цифрового следа»</p>	ЛР 4
<p>Демонстрирующий приверженность к родной культуре, исторической памяти на основе любви к Родине, народу, малой родине, знания его истории и культуры, принятие традиционных ценностей многонационального народа России. Выражающий свою этнокультурную идентичность, сознающий себя патриотом народа России, деятельно выражающий чувство причастности к многонациональному народу России, к Российскому Отечеству. Проявляющий ценностное отношение к историческому и культурному наследию народов России, к национальным символам, праздникам, памятникам, традициям народов, проживающих в России, к соотечественникам за рубежом, поддерживающий их заинтересованность в сохранении общероссийской культурной идентичности, уважающий их права</p>	ЛР 5
<p>Ориентированный на профессиональные достижения, деятельно выражающий познавательные интересы с учетом своих способностей, образовательного и профессионального маршрута, выбранной квалификации</p>	ЛР 6
<p>Осознающий и деятельно выражающий приоритетную ценность каждой человеческой жизни, уважающий достоинство личности каждого человека, собственную и чужую уникальность, свободу мировоззренческого выбора, самоопределения. Проявляющий бережливое и чуткое отношение к религиозной принадлежности каждого человека, предупредительный в отношении выражения прав и законных интересов других людей</p>	ЛР 7
<p>Проявляющий и демонстрирующий уважение законных интересов и прав представителей различных этнокультурных, социальных,</p>	ЛР 8

<p>конфессиональных групп в российском обществе; национального достоинства, религиозных убеждений с учётом соблюдения необходимости обеспечения конституционных прав и свобод граждан. Понимающий и деятельно выражающий ценность межрелигиозного и межнационального согласия людей, граждан, народов в России. Выражающий сопричастность к преумножению и трансляции культурных традиций и ценностей многонационального российского государства, включенный в общественные инициативы, направленные на их сохранение</p>	
<p>Сознающий ценность жизни, здоровья и безопасности. Соблюдающий и пропагандирующий здоровый образ жизни (здоровое питание, соблюдение гигиены, режим занятий и отдыха, физическая активность), демонстрирующий стремление к физическому совершенствованию. Проявляющий сознательное и обоснованное неприятие вредных привычек и опасных наклонностей (курение, употребление алкоголя, наркотиков, психоактивных веществ, азартных игр, любых форм зависимостей), деструктивного поведения в обществе, в том числе в цифровой среде</p>	ЛР 9
<p>Бережливо относящийся к природному наследию страны и мира, проявляющий сформированность экологической культуры на основе понимания влияния социальных, экономических и профессионально-производственных процессов на окружающую среду. Выражающий деятельное неприятие действий, приносящих вред природе, распознающий опасности среды обитания, предупреждающий рискованное поведение других граждан, популяризирующий способы сохранения памятников природы страны, региона, территории, поселения, включенный в общественные инициативы, направленные на заботу о них</p>	ЛР 10
<p>Проявляющий уважение к эстетическим ценностям, обладающий основами эстетической культуры. Критически оценивающий и деятельно проявляющий понимание эмоционального воздействия искусства, его влияния на душевное состояние и поведение людей. Бережливо относящийся к культуре как средству коммуникации и самовыражения в обществе, выражающий сопричастность к нравственным нормам, традициям в искусстве. Ориентированный на собственное самовыражение в разных видах искусства, художественном творчестве с учётом российских традиционных духовно-нравственных ценностей, эстетическом обустройстве собственного быта. Разделяющий ценности отечественного и мирового художественного наследия, роли народных традиций и народного творчества в искусстве. Выражающий ценностное отношение к технической и промышленной эстетике</p>	ЛР 11
<p>Принимающий российские традиционные семейные ценности. Ориентированный на создание устойчивой многодетной семьи, понимание брака как союза мужчины и женщины для создания семьи, рождения и воспитания детей, неприятия насилия в семье, ухода от родительской ответственности, отказа от отношений со своими детьми и их финансового содержания</p>	ЛР 12
<p>Личностные результаты реализации программы воспитания, определенные отраслевыми требованиями к деловым качествам личности</p>	
<p>Демонстрирующий готовность и способность вести диалог с другими людьми, достигать в нем взаимопонимания, находить общие цели и сотрудничать для их достижения в профессиональной</p>	ЛР 13

деятельности	
Проявляющий сознательное отношение к непрерывному образованию как условию успешной профессиональной и общественной деятельности	ЛР 14
Проявляющий гражданское отношение к профессиональной деятельности как к возможности личного участия в решении общественных, государственных, общенациональных проблем	ЛР 15
Принимающий основы экологической культуры, соответствующей современному уровню экологического мышления, применяющий опыт экологически ориентированной рефлексивно-оценочной и практической деятельности в жизненных ситуациях и профессиональной деятельности	ЛР 16
Проявляющий ценностное отношение к культуре и искусству, к культуре речи и культуре поведения, к красоте и гармонии	ЛР 17
Личностные результаты реализации программы воспитания, определенные образовательной организацией	
Мотивация к самообразованию и развитию	ЛР 18
Развивающий творческие способности, способный креативно мыслить	ЛР 19

Раздел 5. Структура образовательной программы

- 5.1. Учебный план (прилагается отдельным документом)
- 5.2. Календарный учебный график (прилагается отдельным документом)
- 5.3. Рабочая программа воспитания (прилагается отдельным документом)
- 5.4. Календарный план воспитательной работы (прилагается отдельным документом)

5.3. Рабочая программа воспитания

5.3.1. Цели и задачи воспитания обучающихся при освоении ими образовательной программы:

Цель рабочей программы воспитания – создание организационно-педагогических условий для формирования личностных результатов обучающихся, проявляющихся в развитии их позитивных чувств и отношений к российским гражданским (базовым, общенациональным) нормам и ценностям, закреплённым в Конституции Российской Федерации, с учетом традиций и культуры субъекта Российской Федерации, деловых качеств специалистов среднего звена, определенных отраслевыми требованиями (корпоративной культурой).

Задачи:

- формирование единого воспитательного пространства, создающего равные условия для развития обучающихся профессиональной образовательной организации;
- организация всех видов деятельности, вовлекающей обучающихся в общественно-ценностные социализирующие отношения;

– формирование у обучающихся профессиональной образовательной организации общих ценностей, моральных и нравственных ориентиров, необходимых для устойчивого развития государства;

– усиление воспитательного воздействия благодаря непрерывности процесса воспитания.

5.3.2. Программа воспитания прилагается отдельным документом.

5.4. Календарный план воспитательной работы прилагается отдельным документом.

Раздел 6. Условия реализации образовательной программы

6.1. Требования к материально-техническому обеспечению образовательной программы

6.1.1. Специальные помещения должны представлять собой учебные аудитории для проведения занятий всех видов, предусмотренных образовательной программой, в том числе групповых и индивидуальных консультаций, текущего контроля и промежуточной аттестации, а также помещения для самостоятельной работы, мастерские и лаборатории, оснащенные оборудованием, техническими средствами обучения и материалами, учитывающими требования международных стандартов.

Кабинеты:

- социально-гуманитарных дисциплин;
- иностранного языка;
- математических методов решения прикладных профессиональных задач;
- основ геологии, геоморфологии и почвоведения
- зданий и сооружений;
- экономики организации, менеджмента и маркетинга;
- кадастрового учета;
- безопасности жизнедеятельности;
- экологии и охраны окружающей среды;
- правового обеспечения профессиональной деятельности
- кабинет самостоятельной и воспитательной работы

Лаборатории:

- Геодезии;
- Картографии, фотограмметрии и топографической графики;
- Информационных технологий в профессиональной деятельности.

Спортивный комплекс

- спортивный зал
- открытый стадион широкого профиля с элементами полосы препятствий

Залы:

- библиотека, читальный зал с выходом в интернет;
- актовый зал;
- и др.

6.1.2. Материально-техническое оснащение лабораторий, мастерских и баз практики по специальности

Образовательная организация, реализующая программу по специальности 21.02.19 Землеустройство, должна располагать материально-технической базой, обеспечивающей проведение всех видов дисциплинарной и междисциплинарной подготовки, лабораторной, практической работы обучающихся, предусмотренных учебным планом, и соответствующей действующим санитарным и противопожарным правилам и нормам в разрезе выбранных траекторий. Минимально необходимый для реализации ООП перечень материально-технического обеспечения, включает в себя:

6.1.2.1. Оснащение кабинетов

Кабинет социально-гуманитарных дисциплин, оснащенный оборудованием:

- рабочее место преподавателя
- комплект учебной мебели на 25 посадочных мест,
- классная доска,

техническими средствами обучения:

- персональный компьютер,
- презентационное оборудование (экран, интерактивная доска, мультимедиа проектор.)
- учебные стенды
- учебные пособия и раздаточный материал по дисциплине.

Кабинет «Иностранный язык», оснащенный оборудованием:

- рабочее место преподавателя
- комплект учебной мебели на 25 посадочных мест,
- классная доска,

техническими средствами обучения:

- персональный компьютер,
- презентационное оборудование (экран, интерактивная доска, мультимедиа проектор.)

Кабинет «Математические методы решения прикладных профессиональных задач», оснащенный оборудованием:

- рабочее место преподавателя
- комплект учебной мебели на 25 посадочных мест,
- классная доска,

техническими средствами обучения:

- персональный компьютер,
- презентационное оборудование (экран, интерактивная доска, мультимедиа проектор.)

– настенные обучающие стенды: таблицы, плакаты с формулами, макеты геометрических тел, чертежные принадлежности;

Кабинет «Основы геологии, геоморфологии и почвоведения», оснащенный оборудованием:

- рабочее место преподавателя
- комплект учебной мебели на 25 посадочных мест,
- классная доска,

техническими средствами обучения:

- персональный компьютер,
- презентационное оборудование (экран, интерактивная доска, мультимедиа проектор.)

– настенные наглядные пособия: геоморфологическая карта мира; тектоническая карта мира. Коллекции: горные породы; минералы; полезные ископаемые, образцы почв и др.

Кабинет «Зданий и сооружений», оснащенный оборудованием:

- рабочее место преподавателя
- комплект учебной мебели на 25 посадочных мест,
- классная доска,

техническими средствами обучения:

- персональный компьютер,
- презентационное оборудование (экран, интерактивная доска, мультимедиа проектор.)

– наглядные пособия: коллекция демонстрационных плакатов, образцы строительных материалов, макеты различных конструкций, набор чертежей, иллюстрированный материал.

Кабинет «Экономика организации, менеджмента и маркетинга», оснащенный оборудованием:

- рабочее место преподавателя
- комплект учебной мебели на 25 посадочных мест,
- классная доска,

техническими средствами обучения:

- персональный компьютер,
- презентационное оборудование (экран, интерактивная доска, мультимедиа проектор.)

Кабинет кадастрового учета, оснащенный оборудованием:

- рабочее место преподавателя
- комплект учебной мебели на 25 посадочных мест,
- классная доска,

техническими средствами обучения:

- персональный компьютер,
- презентационное оборудование (экран, интерактивная доска, мультимедиа проектор.)

Кабинет «Безопасность жизнедеятельности», оснащенный оборудованием:

- рабочее место преподавателя
- комплект учебной мебели на 25 посадочных мест,
- классная доска,

техническими средствами обучения:

- персональный компьютер,
- презентационное оборудование (экран, интерактивная доска, мультимедиа проектор.)

– комплект учебно-наглядных пособий:

- приборы дозиметрического контроля, газоизмерительные приборы;
- индивидуальные средства защиты органов дыхания и кожи,

самоспасатели;

– медицинские средства защиты, санитарная сумка;

– первичные средства пожаротушения (в т. ч. все виды огнетушителей).

техническими средствами обучения:

Кабинет экологии и охраны окружающей среды оснащенный оборудованием:

- рабочее место преподавателя
- комплект учебной мебели на 25 посадочных мест,
- классная доска,

техническими средствами обучения:

- персональный компьютер,
- презентационное оборудование (экран, интерактивная доска, мультимедиа проектор.)

– комплект учебно-наглядных пособий:

Кабинет «Правового обеспечения профессиональной деятельности», оснащенный оборудованием:

- рабочее место преподавателя
 - комплект учебной мебели на 25 посадочных мест,
 - классная доска,
- техническими средствами обучения:
- персональный компьютер,
 - презентационное оборудование (экран, интерактивная доска, мультимедиа проектор.)
 - комплект учебно-наглядных пособий.

6.1.2.2. Оснащение помещений, задействованных при организации самостоятельной и воспитательной работы.

Кабинет самостоятельной и воспитательной работы, оснащенный оборудованием:

- рабочие места по количеству обучающихся;
- рабочее место преподавателя;
- презентационное оборудование (экран, мультимедиа проектор);
- компьютерная техника с возможностью подключения к информационно-телекоммуникационной сети «Интернет» и обеспечением доступа в электронную информационно-образовательную среду образовательной организации (при наличии).

6.1.2.3. Оснащение лабораторий

Лаборатория «Геодезия»

Основное оборудование: оптические и электронные теодолиты, оптические и электронные нивелиры, тахеометры, спутниковые навигационные системы, компьютеры с профессиональным программным обеспечением для обработки геодезических измерений, проектор, экран.

Вспомогательное оборудование: масштабные линейки, штативы, вешки, марки, колья, рейки и др.

Лаборатория «Картография, фотограмметрия и топографическая графика»

Основное оборудование: компьютеры с профессиональным программным обеспечением для обработки материалов аэрофотоъемки и космической съемки, фотограмметрического сгущения и составления топографических карт и планов, проектор, экран, чертежные инструменты.

Вспомогательные материалы: топографические карты и планы, тематические карты, атласы, справочники, аэроснимки, космоснимки

Лаборатория «Информационные технологии в профессиональной деятельности»

Основное оборудование: компьютеры с профессиональным программным обеспечением для обработки землеустроительной, градостроительной и

кадастровой информации с выходом в интернет, проектор, экран.

6.1.2.4. Оснащение баз практик

Реализация образовательной программы предполагает обязательную учебную и производственную практику.

Учебная практика реализуется в мастерских профессиональной образовательной организации и требует наличия оборудования, инструментов, расходных материалов, обеспечивающих выполнение всех видов работ, определенных содержанием программ профессиональных модулей, отвечающего потребностям отрасли и требованиям работодателей.

Производственная практика реализуется в организациях земельного профиля, обеспечивающих деятельность обучающихся в профессиональной области 10 Архитектура, проектирование, геодезия, топография и дизайн.

Оборудование предприятий и технологическое оснащение рабочих мест производственной практики должно соответствовать содержанию профессиональной деятельности и дать возможность обучающемуся овладеть профессиональными компетенциями по всем видам деятельности, предусмотренными программой, с использованием современных технологий, материалов и оборудования.

6.1.3. Допускается замена оборудования его виртуальными аналогами.

6.2. Требования к учебно-методическому обеспечению образовательной программы

6.2.1. Библиотечный фонд образовательной организации должен быть укомплектован печатными изданиями и (или) электронными изданиями по каждой дисциплине (модулю) из расчета не менее 0,25 экземпляра каждого из изданий, указанных в рабочих программах дисциплин (модулей) в качестве основной литературы, на одного обучающегося из числа лиц, одновременно осваивающих соответствующую дисциплину (модуль).

В случае наличия электронной информационно-образовательной среды допускается замена печатного библиотечного фонда предоставлением права одновременного доступа не менее 25 процентов обучающихся к цифровой (электронной) библиотеке.

Обучающимся должен быть обеспечен доступ (удаленный доступ), в том числе в случае применения электронного обучения, дистанционных образовательных технологий, к современным профессиональным базам данных и информационным справочным системам, состав которых определяется в рабочих программах дисциплин (модулей) и подлежит обновлению (при необходимости).

Образовательная программа должна обеспечиваться учебно-методической

документацией по всем учебным дисциплинам (модулям).

6.2.2. Обучающиеся инвалиды и лица с ограниченными возможностями здоровья должны быть обеспечены печатными и (или) электронными учебными изданиями, адаптированными при необходимости для обучения указанных обучающихся.

6.2.3. Перечень необходимого комплекта лицензионного и свободно распространяемого программного обеспечения, в том числе отечественного производства

№ п/п	Наименование лицензионного и свободно распространяемого программного обеспечения, в том числе отечественного производства	Код и наименование учебной дисциплины (модуля)	Количество
1.	КРЕДО ДАТ (или аналог) КРЕДО Топограф (или аналог) КРЕДО ГНСС (или аналог) КРЕДО Нивелир (или аналог) КРЕДО Трансформ (или аналог) КРЕДО Трансфор (или аналог) КРЕДО 3Д Скан (или аналог) КРЕДО Линейные изыскания (или аналог) КРЕДО Объёмы (или аналог) КРЕДО Расчет деформаций (или аналог) ГИС MapInfo Professional 2019 (или аналог) PHOTOMOD (или аналог) Nanocad GeoniCS 21 (или аналог) Autodesk AutoCAD 2017 (или аналог)	«ПМ.01 Подготовка, планирование и выполнение полевых и камеральных работ по инженерно-геодезическим изысканиям»	
2.	NanoCAD Plus 21 (или аналог) Geocad System АРМ КИН (или аналог) Autodesk AutoCAD 2017 (или аналог)	«ПМ.02 Проведение технической инвентаризации и технической оценки объектов недвижимости»	
3.	ГИС MapInfo Professional 2019 (или аналог) КРЕДО Кадастр (или аналог) ГИС Панорама 12 (или аналог) Geocad System АРМ КИН (или аналог) Autodesk AutoCAD 2017 (или аналог)	«ПМ.03 Ведение и развитие единого государственного реестра недвижимости, проведение кадастрового учета и регистрации прав на объекты недвижимого имущества»	
4.	ГИС MapInfo Professional 2019 (или аналог) ГИС Панорама 12 (или аналог)	«ПМ.04 Осуществление контроля использования и охраны земельных ресурсов и окружающей среды, мониторинг земель»	

5.	<p>КРЕДО ДАТ (или аналог) КРЕДО Топограф (или аналог) КРЕДО ГНСС (или аналог) КРЕДО Нивелир (или аналог) КРЕДО Трансформ (или аналог) КРЕДО Трансдор (или аналог) КРЕДО 3Д Скан (или аналог) КРЕДО Линейные изыскания (или аналог) КРЕДО Объёмы (или аналог) КРЕДО Расчет деформаций (или аналог) ГИС MapInfo Professional 2019 (или аналог) PHOTOMOD (или аналог) Nanocad GeoniCS 21 (или аналог) Autodesk AutoCAD 2017 (или аналог)</p>	<p>«ПМ.05 Освоение видов работ по одной или нескольким профессиям рабочих, должностям служащих «Замерщик на топографо-геодезических и маркшейдерских работах»</p>	
6.	<p>Microsoft Office</p>	<p>«СГ.01 История России» «СГ.02 Иностранный язык в профессиональной деятельности» «СГ.03 Безопасность жизнедеятельности» «СГ.04 Физическая культура» «ОП.01 Математические методы решения прикладных профессиональных задач»</p>	
7.	<p>ГИС MapInfo Professional 2019 (или аналог) КРЕДО Кадастр (или аналог) ГИС Панорама 12 (или аналог) Geocad System АРМ КИН (или аналог) Autodesk AutoCAD 2017 (или аналог)</p>	<p>«ОП.02 Информационные технологии в профессиональной деятельности»</p>	
8.	<p>КРЕДО ДАТ (или аналог) КРЕДО Топограф (или аналог)</p>	<p>«ОП.03 Основы геодезии и картографии, топографическая графика»</p>	
9.	<p>NanoCAD Plus 21 (или аналог) Geocad System АРМ КИН (или аналог) Autodesk AutoCAD 2017 (или аналог)</p>	<p>«ОП.04 Здания и сооружения»</p>	
10.	<p>ГИС Панорама 12 (или аналог) ГИС MapInfo Professional 2019 (или аналог)</p>	<p>«ОП.05 Основы геологии, геоморфологии, почвоведения»</p>	
11.	<p>Справочно-правовая система Гарант (или аналог) Справочно-правовая система Консультант (или аналог) Microsoft Office (или аналог)</p>	<p>«ОП.06 Основы экономика организации, менеджмента и маркетинга»</p>	
12.	<p>Справочно-правовая система</p>	<p>«ОП.07 Правовое обеспечение</p>	

	Гарант (или аналог) Справочно-правовая система Консультант (или аналог) Microsoft Office (или аналог)	профессиональной деятельности»	
--	--	--------------------------------	--

6.3. Требования к практической подготовке обучающихся

6.3.1. Практическая подготовка при реализации образовательных программ среднего профессионального образования направлена на совершенствование модели практико-ориентированного обучения, усиление роли работодателей при подготовке квалифицированных рабочих, служащих, специалистов среднего звена путем расширения компонентов (частей) образовательных программ, предусматривающих моделирование условий, непосредственно связанных с будущей профессиональной деятельностью, а также обеспечения условий для получения обучающимися практических навыков и компетенций, соответствующих требованиям, предъявляемым работодателями к квалификациям специалистов, рабочих.

6.3.2. Образовательная организация самостоятельно проектирует реализацию образовательной программы и ее отдельных частей (дисциплины, междисциплинарные курсы, профессиональные модули, практика и другие компоненты) в форме практической подготовки с учетом требований ФГОС СПО и специфики получаемой профессии/специальности.

6.3.3. Образовательная деятельность в форме практической подготовки:

- реализуется при проведении практических и лабораторных занятий, выполнении курсового проектирования, всех видов практики и иных видов учебной деятельности;
- предусматривает демонстрацию практических навыков, выполнение, моделирование обучающимися определенных видов работ для решения практических задач, связанных с будущей профессиональной деятельностью в условиях, приближенных к реальным производственным;
- может включать в себя отдельные лекции, семинары, мастер-классы, которые предусматривают передачу обучающимся учебной информации, необходимой для последующего выполнения работ, связанных с будущей профессиональной деятельностью.

6.3.4. Образовательная деятельность в форме практической подготовки может быть организована на любом курсе обучения, охватывая дисциплины, профессиональные модули, все виды практики, предусмотренные учебным планом образовательной программы.

6.3.5. Практическая подготовка организуется в учебных, учебно-производственных лабораториях, мастерских, учебно-опытных хозяйствах, учебных полигонах, учебных базах практики и иных структурных подразделениях

образовательной организации, а также в специально оборудованных помещениях (рабочих местах) профильных организаций на основании договора о практической подготовке обучающихся, заключаемого между образовательной организацией и профильной организацией, осуществляющей деятельность по профилю соответствующей образовательной программы.

6.3.6. Результаты освоения образовательной программы (ее отдельных частей) могут быть оценены в рамках промежуточной и государственной итоговой аттестации, организованных в форме демонстрационного экзамена.

6.4. Требования к организации воспитания обучающихся

6.4.1. Воспитание обучающихся при освоении ими основной образовательной программы осуществляется на основе включаемых в настоящую образовательную программу рабочей программы воспитания и календарного плана воспитательной работы.

6.4.2. Рабочую программу воспитания и календарный план воспитательной работы образовательная организация разрабатывает и утверждает самостоятельно с учетом примерных рабочей программы воспитания и календарного плана воспитательной работы.

6.4.3. В разработке рабочей программы воспитания и календарного плана воспитательной работы имеют право принимать участие советы обучающихся, советы родителей, представители работодателей и (или) их объединений (при их наличии).

6.5. Требования к кадровым условиям реализации образовательной программы

6.5.1. Реализация образовательной программы обеспечивается педагогическими работниками образовательной организации, а также лицами, привлекаемыми к реализации образовательной программы на условиях гражданско-правового договора, в том числе из числа руководителей и работников организаций, направление деятельности которых соответствует области профессиональной деятельности 10 Архитектура, проектирование, геодезия, топография и дизайн, и имеющими стаж работы в данной профессиональной области не менее трех лет.

Квалификация педагогических работников образовательной организации должна отвечать квалификационным требованиям, указанным в Едином квалификационном справочнике должностей руководителей, специалистов и служащих (далее - ЕКС), а также профессиональном стандарте (при наличии).

Педагогические работники, привлекаемые к реализации образовательной программы, должны получать дополнительное профессиональное образование по

программам повышения квалификации, в том числе в форме стажировки в организациях, направление деятельности которых соответствует области профессиональной деятельности код 10 Архитектура, проектирование, геодезия, топография и дизайн, не реже 1 раза в 3 года с учетом расширения спектра профессиональных компетенций.

Доля педагогических работников (в приведенных к целочисленным значениям ставок), обеспечивающих освоение обучающимися профессиональных модулей, имеющих опыт деятельности не менее 3 лет в организациях, направление деятельности которых соответствует области профессиональной деятельности 10 Архитектура, проектирование, геодезия, топография и дизайн, в общем числе педагогических работников, реализующих программы профессиональных модулей образовательной программы, должна быть не менее 25 процентов.

6.6. Требования к финансовым условиям реализации образовательной программы

6.6.1. Расчеты нормативных затрат оказания государственных услуг по реализации образовательной программы осуществляются в соответствии с Методикой определения нормативных затрат на оказание государственных услуг по реализации образовательных программ среднего профессионального образования по профессиям (специальностям) и укрупненным группам профессий (специальностей), утверждаемые Минпросвещения России ежегодно.

Финансовое обеспечение реализации образовательной программы, определенное в соответствии с бюджетным законодательством Российской Федерации и Федеральным законом от 29 декабря 2012 № 273-ФЗ «Об образовании в Российской Федерации», включает в себя затраты на оплату труда преподавателей и мастеров производственного обучения с учетом обеспечения уровня средней заработной платы педагогических работников за выполняемую ими учебную (преподавательскую) работу и другую работу в соответствии с Указом Президента Российской Федерации от 7 мая 2012 г. № 597 «О мероприятиях по реализации государственной социальной политики».

Раздел 7. Формирование оценочных материалов для проведения государственной итоговой аттестации

7.1. Государственная итоговая аттестация (далее – ГИА) является обязательной для образовательных организаций СПО. Она проводится по завершении всего курса обучения по направлению подготовки. В ходе ГИА оценивается степень соответствия сформированных компетенций выпускников требованиям ФГОС СПО.

7.2. Выпускники, освоившие программы подготовки специалистов среднего звена, сдают ГИА в форме демонстрационного экзамена и защиты дипломного проекта (работы). Требования к содержанию, объему и структуре дипломной работы образовательная организация определяет самостоятельно с учетом ПОП.

Государственная итоговая аттестация завершается присвоением квалификации специалист по землеустройству.

7.3. Для государственной итоговой аттестации образовательной организацией разрабатывается программа государственной итоговой аттестации и оценочные материалы.

7.4. Оценочные материалы для проведения ГИА включают типовые задания для демонстрационного экзамена, примеры тем дипломных работ, описание процедур и условий проведения государственной итоговой аттестации, критерии оценки.

Раздел 8. Разработчики основной образовательной программы

Группа разработчиков

ФИО	Организация, должность
Запара Яна Юрьевна	Белгородский государственный аграрный университет им. В.Я. Горина, преподаватель, руководитель ОПОП
Ревенко Наталья Александровна	Белгородский государственный аграрный университет им. В.Я. Горина, преподаватель
Левшук Вячеслав Вячеславович	Белгородский государственный аграрный университет им. В.Я. Горина, преподаватель

Руководители группы:

ФИО	Организация, должность
Запара Яна Юрьевна	Белгородский государственный аграрный университет им. В.Я. Горина, преподаватель

Программа подготовки специалистов среднего звена составлена в соответствии с требованиями ФГОС СПО по направлению подготовки 21.02.19 Землеустройство и согласована с представителем работодателей:

Согласована:

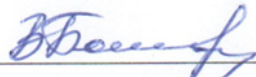
Заместитель министра имущественных
и земельных отношений Белгородской области
- начальник департамента земельных ресурсов
области

«27» мая 2024 г.



Рассмотрена на заседании методической комиссии факультета СПО

«29» мая 2024 г., протокол № 9-а


Председатель методической комиссии  В.В. Бодина

Руководитель ППССЗ  Я.Ю. Запара

Программа одобрена Советом факультета среднего профессионального образования

«29» мая 2024 г. протокол № 9-а

Декан факультета среднего
профессионального
образования



Г.В. Бражник

Лист изменений, вносимых в образовательную программу

Федеральное государственное бюджетное образовательное учреждение
высшего образования «Белгородский государственный аграрный университет
имени В.Я. Горина»
(ФГБОУ ВО Белгородский ГАУ)



Утверждаю
Проректор по учебной работе
Н.И. Кластер
«11» ноября 2024 г.

Изменения в образовательной программе (ППССЗ)

21.02.19 Землеустройство

(код и наименование специальности)

На основании приказа Министерства просвещения Российской Федерации от 3 июля 2024 г. N 464 "О внесении изменений в федеральные государственные образовательные стандарты среднего профессионального образования" и решения Учёного совета ФГБОУ ВО Белгородский ГАУ (выписка из протокола от 31 октября 2024 года № 3) в образовательной программе (ППССЗ):

- в описании образовательной программы;
- в рабочих программах, аннотациях и фондах оценочных средств учебных дисциплин:

СГЦ.01 История России

СГЦ.02 Иностранный язык в профессиональной деятельности

СГЦ.03 Безопасность жизнедеятельности

СГЦ.04 Физическая культура

СГЦ.05 Основы бережливого производства

СГЦ.06 Основы финансовой грамотности

ОПЦ.01 Математические методы решения прикладных профессиональных задач

ОПЦ.02 Информационные технологии в профессиональной деятельности

ОПЦ.03 Основы геодезии и картографии, топографическая графика

ОПЦ.04 Здания и сооружения

ОПЦ.05 Основы геологии, геоморфологии, почвоведения

ОПЦ.06 Основы экономики организации, менеджмента и маркетинга

ОПЦ.07 Правовые основы профессиональной деятельности;

- в рабочих программах, аннотациях и фондах оценочных средств профессиональных модулей:

ПМ.01 «Подготовка, планирование и выполнение полевых и камеральных работ по инженерно-геодезическим изысканиям»

ПМ.02 «Проведение технической инвентаризации и технической оценки объектов недвижимости»

ПМ.03 «Вспомогательная деятельность в сфере государственного кадастрового учета и (или) государственной регистрации прав на объекты недвижимости, определения кадастровой стоимости»

ПМ.04 «Осуществление контроля использования и охраны земельных ресурсов и окружающей среды, мониторинг земель»

ПМ.05 «Освоение видов работ по одной или нескольким профессиям рабочих, должностям служащих»;

- в программах, аннотациях и фондах оценочных средств учебных практик:

УП.01 «Подготовка, планирование и выполнение полевых и камеральных работ по инженерно-геодезическим изысканиям»

УП.02 «Проведение технической инвентаризации и технической оценки объектов недвижимости»

УП.05 «Освоение видов работ по одной или нескольким профессиям рабочих, должностям служащих»;

- в программах, аннотациях и фондах оценочных средств производственных практик (по профилю специальности):

ПП.01 «Подготовка, планирование и выполнение полевых и камеральных работ по инженерно-геодезическим изысканиям»

ПП.02 «Проведение технической инвентаризации и технической оценки объектов недвижимости»

ПП.03 «Вспомогательная деятельность в сфере государственного кадастрового учета и (или) государственной регистрации прав на объекты недвижимости, определения кадастровой стоимости»

ПП.04 «Осуществление контроля использования и охраны земельных ресурсов и окружающей среды, мониторинг земель»

ПП.05 «Освоение видов работ по одной или нескольким профессиям рабочих, должностям служащих»

- в программе, аннотации и фонде оценочных средств производственной практики (преддипломной);

- в программе и фонде оценочных средств государственной итоговой аттестации;

- в программе воспитания

общие компетенции изложить в следующей редакции:

«ОК 03. Планировать и реализовывать собственное профессиональное и личностное развитие, предпринимательскую деятельность в профессиональной сфере, использовать знания по правовой и финансовой грамотности в различных жизненных ситуациях»;

«ОК 06. Проявлять гражданско-патриотическую позицию, демонстрировать осознанное поведение на основе традиционных российских духовно-нравственных ценностей, в том числе с учетом гармонизации межнациональных и межрелигиозных отношений, применять стандарты антикоррупционного поведения».


Изменения рассмотрены на заседании

Методической комиссии агрономического факультета

(наименование кафедры)

«07» октября 2024 г. протокол № 1/1

Председатель комиссии


Подпись

/Е.А. Сорочинская/

и одобрены на заседании Совете факультета среднего профессионального образования
«08» октября 2024 г. протокол № 2

Декан факультета
среднего профессионального образования


Подпись

Г.В. Бражник